

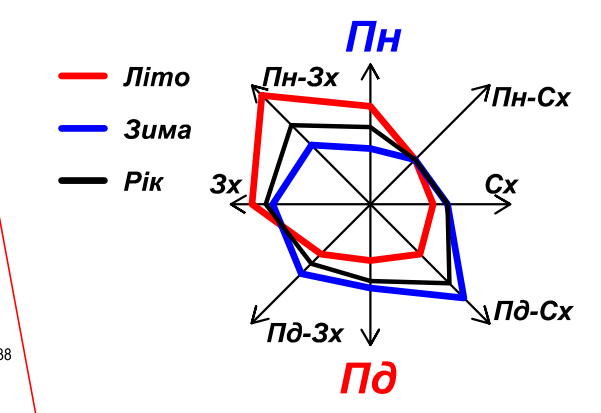
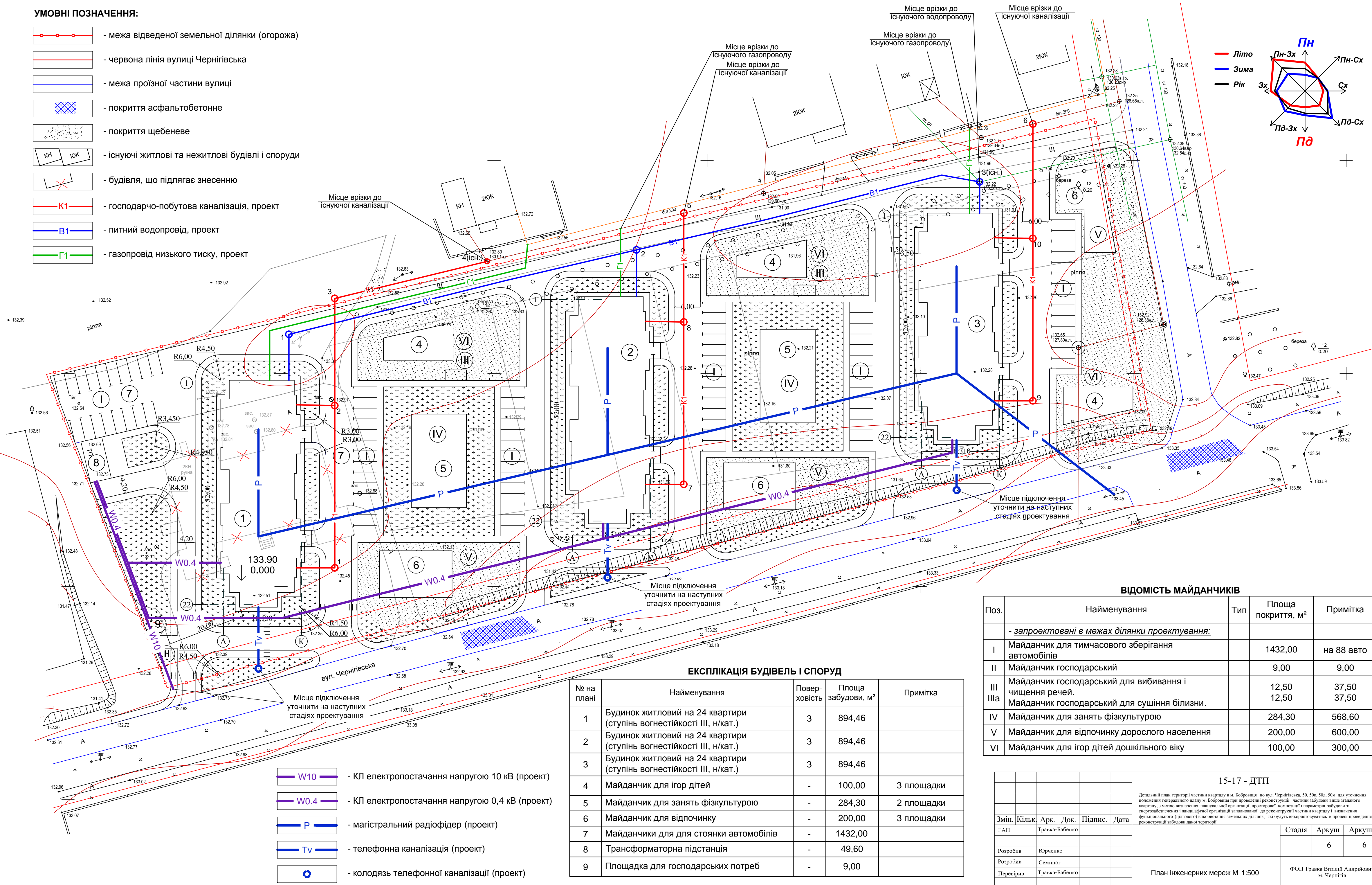


**УМОВНІ ПОЗНАЧЕННЯ:**

-  - межа відведеної земельної ділянки (огорожа)
-  - червона лінія вулиці Чернігівська
-  - межа проїзної частини вулиці
-  - покриття асфальтобетонне
-  - покриття щебеневе
-  - існуючі житлові та нежитлові будівлі і споруди
-  - будівля, що підлягає знесенню
-  - господарчо-побутова каналізація, проект
-  - питний водопровід, проект
-  - газопровід низького тиску, проект








**ЕКСПЛІКАЦІЯ БУДІВЕЛЬ І СПОРУД**

№ на плані	Найменування	Поверховість	Площа забудови, м <sup>2</sup>	Примітка
1	Будинок житловий на 24 квартири (ступінь вогнестійкості III, н/кат.)	3	894,46	
2	Будинок житловий на 24 квартири (ступінь вогнестійкості III, н/кат.)	3	894,46	
3	Будинок житловий на 24 квартири (ступінь вогнестійкості III, н/кат.)	3	894,46	
4	Майданчик для ігор дітей	-	100,00	3 площадки
5	Майданчик для занять фізкультурою	-	284,30	2 площадки
6	Майданчик для відпочинку	-	200,00	3 площадки
7	Майданчики для для стоянки автомобілів	-	1432,00	
8	Трансформаторна підстанція	-	49,60	
9	Площадка для господарських потреб	-	9,00	

**ВІДОМІСТЬ МАЙДАНЧИКІВ**

Поз.	Найменування	Тип	Площа покриття, м <sup>2</sup>	Примітка
<i>- запроєктовані в межах ділянки проектування:</i>				
I	Майданчик для тимчасового зберігання автомобілів		1432,00	на 88 авто
II	Майданчик господарський		9,00	9,00
III	Майданчик господарський для вибивання і чищення речей.		12,50	37,50
IIIa	Майданчик господарський для сушіння білизни.		12,50	37,50
IV	Майданчик для занять фізкультурою		284,30	568,60
V	Майданчик для відпочинку дорослого населення		200,00	600,00
VI	Майданчик для ігор дітей дошкільного віку		100,00	300,00

-  - КЛ електропостачання напругою 10 кВ (проект)
-  - КЛ електропостачання напругою 0,4 кВ (проект)
-  - магістральний радіофідер (проект)
-  - телефонна каналізація (проект)
-  - колодязь телефонної каналізації (проект)

**15-17 - ДТП**

Детальний план території частини кварталу в м. Ізюмщині по вул. Чернігівська, 50, 50а, 50б для уточнення положення генерального плану м. Ізюмщині при проведенні реконструкції частини забудови виділеного кварталу з метою визначення планувальної організації, просторової композиції і параметрів забудови та енергозабезпечення і ландшафтної організації запланованої до реконструкції частини кварталу і визначення функціонального (цільового) використання земельних ділянок, які будуть використовуватись в процесі проведення реконструкції забудови даної території.						
Змін.	Кільк.	Арк.	Док.	Підпис.	Дата	
ГАН		Травка-Бабенко				
Розробив	Юрченко					
Розробив	Семиг					
Перевірив	Травка-Бабенко					
План інженерних мереж М 1:500				Стадія	Аркуш	Аркушів
					6	6
				ФОП Травка Віталій Андрійович м. Чернігів		