

Експлікація закладів, установ та підприємств:



















- 1 - Підприємства торгівлі, громадського харчування, побутового обслуговування:
 - 1.1 - магазин;
 - 1.2-п - територія для розміщення підприємств торгівлі, громадського харчування, побутового обслуговування - проект.
- 2 - Виробничі підприємства:
 - 2.1-п - територія виробничого підприємства V класу шкідливості (проект)
- 3 - Заклади освіти:
 - 3.1-п - територія для розміщення навчальних закладів (проект) .
- 4 - Заклади охорони здоров'я:
 - 4.1-п - територія для розміщення лікувальних та оздоровчих закладів - проект.
- 5 - Комунальні підприємства:
 - 5.1-п - пожежео - проект.
- 6 - Заклади культури та спорту:
 - 6.1-п - територія для розміщення культурно-мистецьких об'єктів (проект) ;
 - 6.2-п - територія для розміщення спортивних та фізкультурно-оздоровчих споруд (проект) .

Умовні позначення:

існуючі

проект



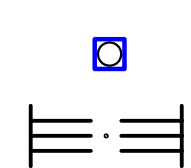
-  - межа з Новопетрівське
-  - територія громадської забудови
-  - територія житлової садибної забудови
-  - територія спортивно-розважальних об'єктів, спортивних майданчиків
-  - територія зелених насаджень загального користування (трава, чагарники)
-  - територія зелених насаджень загального користування (дерева)
-  - територія рекреаційних зон загального користування
-  - територія сільськогосподарського призначення
-  - територія прилеглих земель сільськогосподарського призначення
-  - територія виробнича в межах населеного пункту
-  - територія комунальних об'єктів (кладовище)
-  - водний об'єкт
-  - червоні лінії забудови
-  - лінії існуючої забудови
-  - територія під санітарно-захисними та охоронними зонами
-  - території, які можна використовувати, як землі сільськогосподарського призначення
-  - територія житлової садибної забудови під санітарно-захисними та охоронними зонами
-  - територія комунальних об'єктів (пожедно)



- лікувальний заклад




- пожешне депо



- пам'ятка історії місцевого значення

- водовідна споруда

територія інженерної інфраструктури:



- повітряна лінія електропостачання напругою 10 кВ



- комплектна трансформаторна підстанція (КТП)



- водонапірна башта



- охоронна зона водозабірної споруди - 30 м



- водозабір на свердловину



- охоронна зона водозабірної споруди - 30 м

Примітки:

1. На кресленні існуючі вулиці та дороги населеного пункту надаються в межах лінії існуючої забудови.

[illegible]