









- | Територія Інженерної Інфраструктури: | |
|---|---|
|  | - полімерна лінія електропередавання напругою 10 кВ |
|  | - комплекти трансформатора підстанції (КТП) |
|  | - водонапірна башта |
|  | - водозабірна свердловина |
|  | - газорозподільний пункт |
|  | - щогла мобільного зв'язку |
|  | - газопровід низького тиску |
|  | - мережа господарсько-питного водопроводу |

- Експлікації закладів, установ та підприємств:**
- 1 – Адміністративні установи, підприємства та заклади;
 - 1.1 – адміністративна будівля (розміряться стисла рада та адміністративні)
 - 2 – Аеродроми Аеродром Аеро LTD¹;
 - 2.1 – відділення залізничної
 - 3 – Заклади освіти;
 - 3.1 – дитячий садок;
 - 3.2 – загальна загальношкільна (школа);
 - 3.3 – територія для розміщення загальношкільної – проєкт;
 - 3 – Заклади культури та спорту;
 - 3.1 – будівель культури;
 - 3.2 – територія для розміщення загальної культури та спорту – проєкт;
 - 3.3 – територія для розміщення культурних та об'єднаних спорту;
 - 4 – Підприємства торгівлі, громадського харчування, побутового обслуговування;
 - 4.1 – кафе;
 - 4.2 – їдальня "Аеродром Аеро LTD¹";
 - 4.3 – магазин;
 - 4.3 – територія для розміщення підприємств торгівлі, громадського харчування, побутового обслуговування – проєкт;
 - 5 – Транспортні засоби, автобуси, комунікації та інші підприємства;
 - 5.1 – територія ТОВ "Аеродром" (меліор);
 - 5.2 – територія ТОВ "Аеродром" (меліор);
 - 5.3 – територія ТОВ "Аеродром" (меліор);
 - 5.4 – територія ТОВ "Аеродром" (меліор);
 - 5.5 – територія "Аеродром Аеро LTD¹" (ферма молочного та місного навіанта);
 - 5.6 – територія "Аеродром Аеро LTD¹" (ферма молочного та місного навіанта);
 - 5.7 – територія "Аеродром Аеро LTD¹" (ферма молочного та місного навіанта);
 - 6 – Підприємства промислового виробництва – проєкт;
 - 6.1 – територія промислової інфраструктури (СТО) – проєкт;
 - 6.2 – газотранспортна станція;
 - 7 – Людина; загальна;
 - 7.1 – територія для розміщення людина загальна;

Примітки

- 1 На роз'єднанні вулиць та дороги населеного пункту надаються в межах ліній кружочків забудови.
- 2 Місце відкалення відходів розташоване в південно-західному напрямку від с.Лаврівське біля річки за 600м.
- 3 Територія, яку можливо використовувати, як земель ділянку відповідного призначення, для реалізації перспективних рішень генерального плану.
- 4 Числові дані по вул. Науменка проходять по межі смуги відведення національної автомобільної дороги державного значення Н-07 «Київ-Суми» України відносно проекту землеустрою (лінійна ділянка з обмеженою мобільністю) у Чернівецькій області шляхом виділення автодорожнього становить 22,70ма - до 49,80 ма основи ліній (див.Додаток).

					35-18-МД		
Генеральний план та план зонування території (Зонінг) с. Хирівка Талізького району Чарнівецької області							
Зем.	Кат.	Асф.	М. дор.	Платж.	Дорог.	Сходи	Асф.
Г/П			Трош. б/б			П	З
Парков.		Висл. парков.					
Розроб.		Грунт.					
Генеральний план (зонування)						П/П Архитектурно-будівельний мастер Т. Грош С.С.	
М. 1:1000						с. Хирівка	
Масштаб: 1:1000							