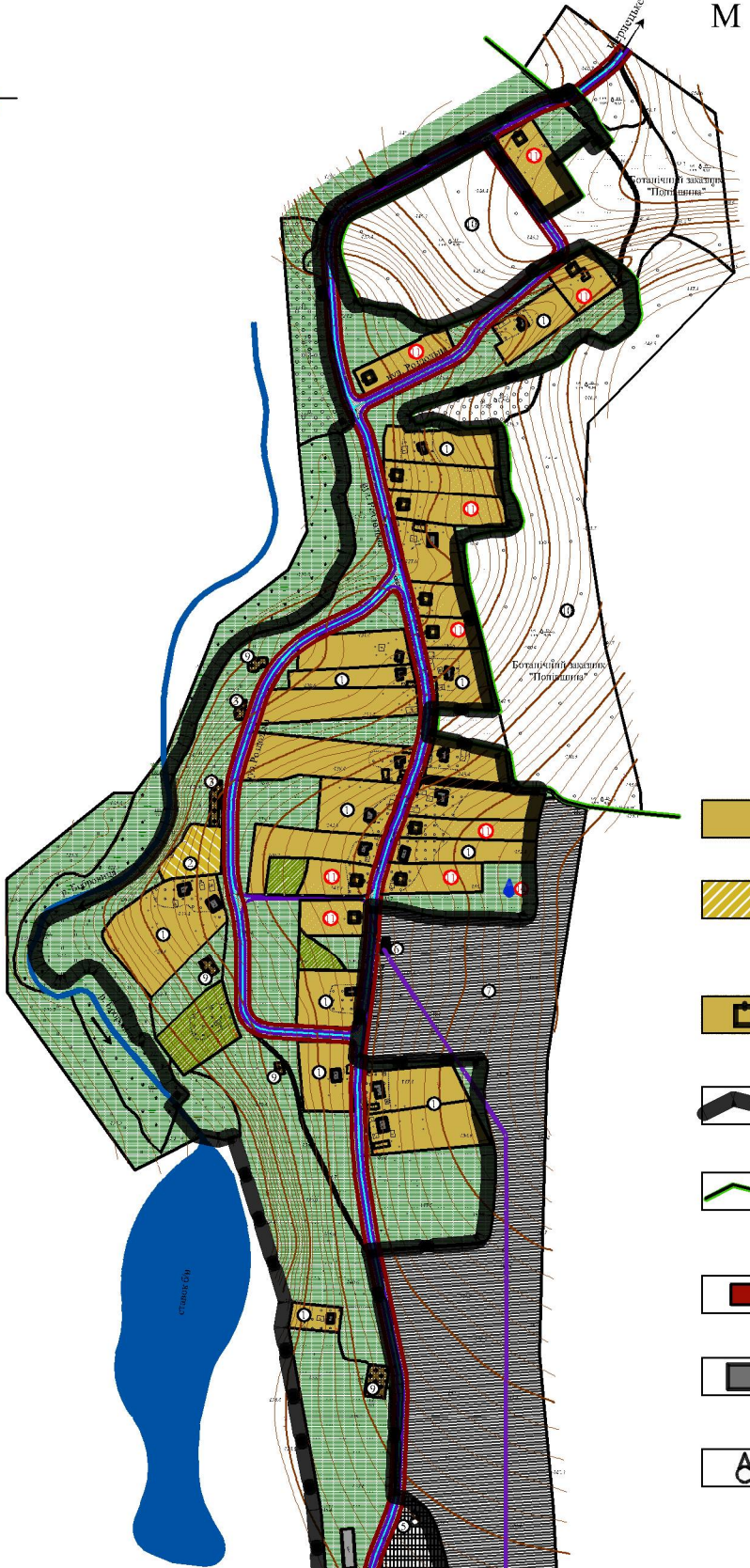
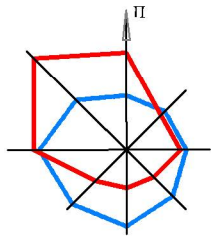


Генеральний план с. Співакове Чернецької сільської ради Талалаївського району Чернігівської області

Генеральний план
М 1:2000



Експлікація будівель і споруд		
№ п/п	Найменування	Примітки
1	Житлова садибна забудова	
2	Територія сільськогосподарського призначення	
3	Кладовище	підлягає закриттю
4	Бібліотека	реконструкція
5	Свердловина	
6	Трансформаторна підстанція	
7	Рілля	
8	Зупинка, кіоск	реконструкція
9	Кладовище	закрите
10	Ботанічний заказник "Попівщина"	
11	Житлова садибна забудова	проект
12	Територія виробництва V класу шкідливості	проект
13	Пірс	проект
14	Свердловина	проект
15	Зона відпочинку	проект

Умовні позначення:

- житлова садибна забудова (існуюча)

- територія сільськогосподарського призначення (існуюча)

- житлова садибна забудова (проект)

- межа села

- межа ботанічного заказника місцевого значення "Попівщина"

- громадська будівля (існуюча)

- житловий будинок (існуючий)

- свердловина
- територія громадської забудови
- виробничі території (проект)
- кладовище (підлягає закриттю)
- водний об'єкт
- зелені насадження (існуючі)
- ґрунтові дороги
- межа зелених насаджень
- межа земельної ділянки

- очерет

- луки

- рілля

- зрито

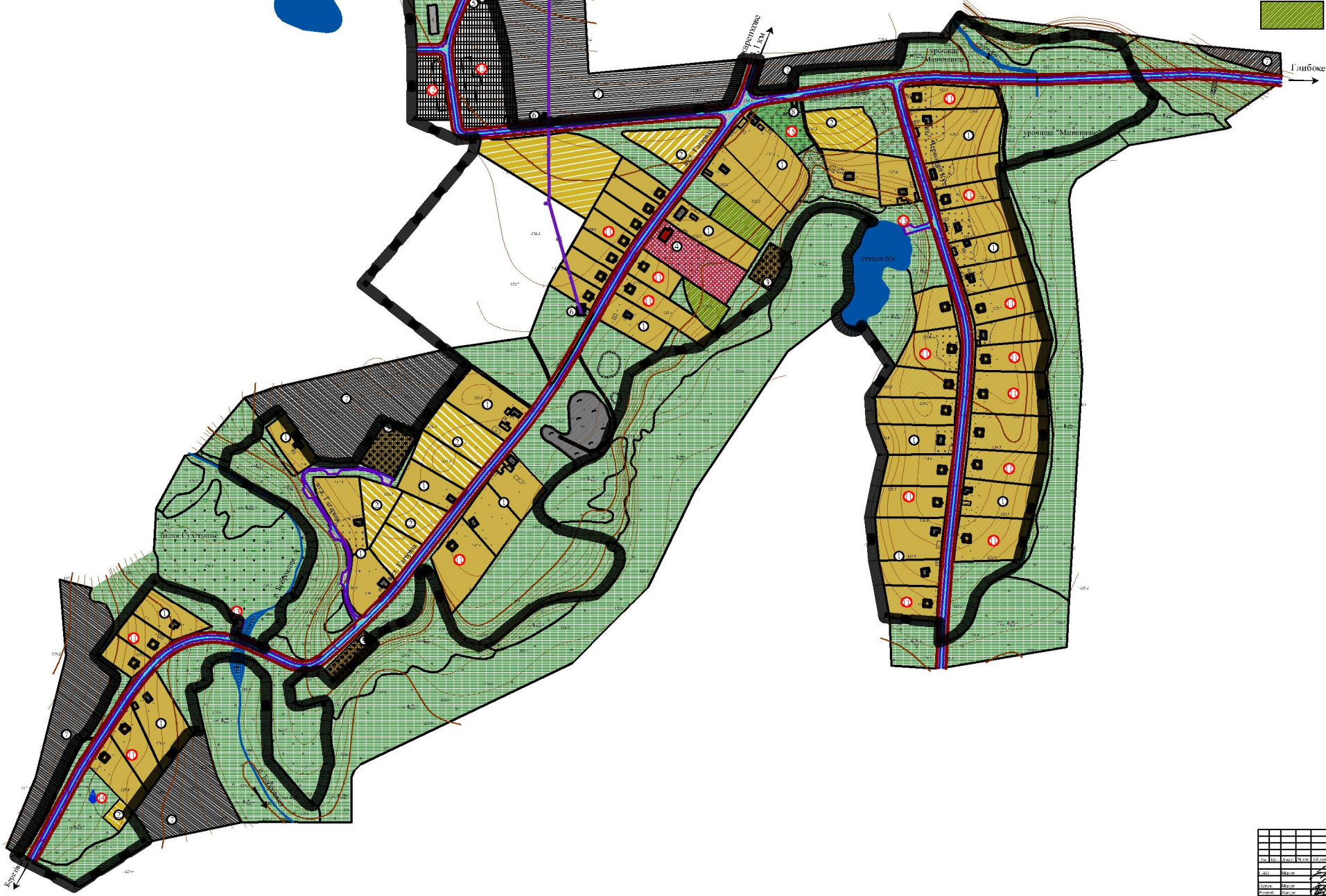
- будівля (споруда), що підлягає знесенню

- високовольтна мережа ЛЕП 10 кВ

- трансформаторна електростанція (існуюча)

- житлова вулиця

- зелені насадження спецпризначення



39/16-ГП			
Генеральний план с. Співакове Чернецької сільської ради Талалаївського району Чернігівської області			
Замовник	Виконавець	Масштаб	Дата
Талалаївський район	ТТП "Південь-М"	1:2000	2020
Генеральний план населеного пункту М 1:2000			