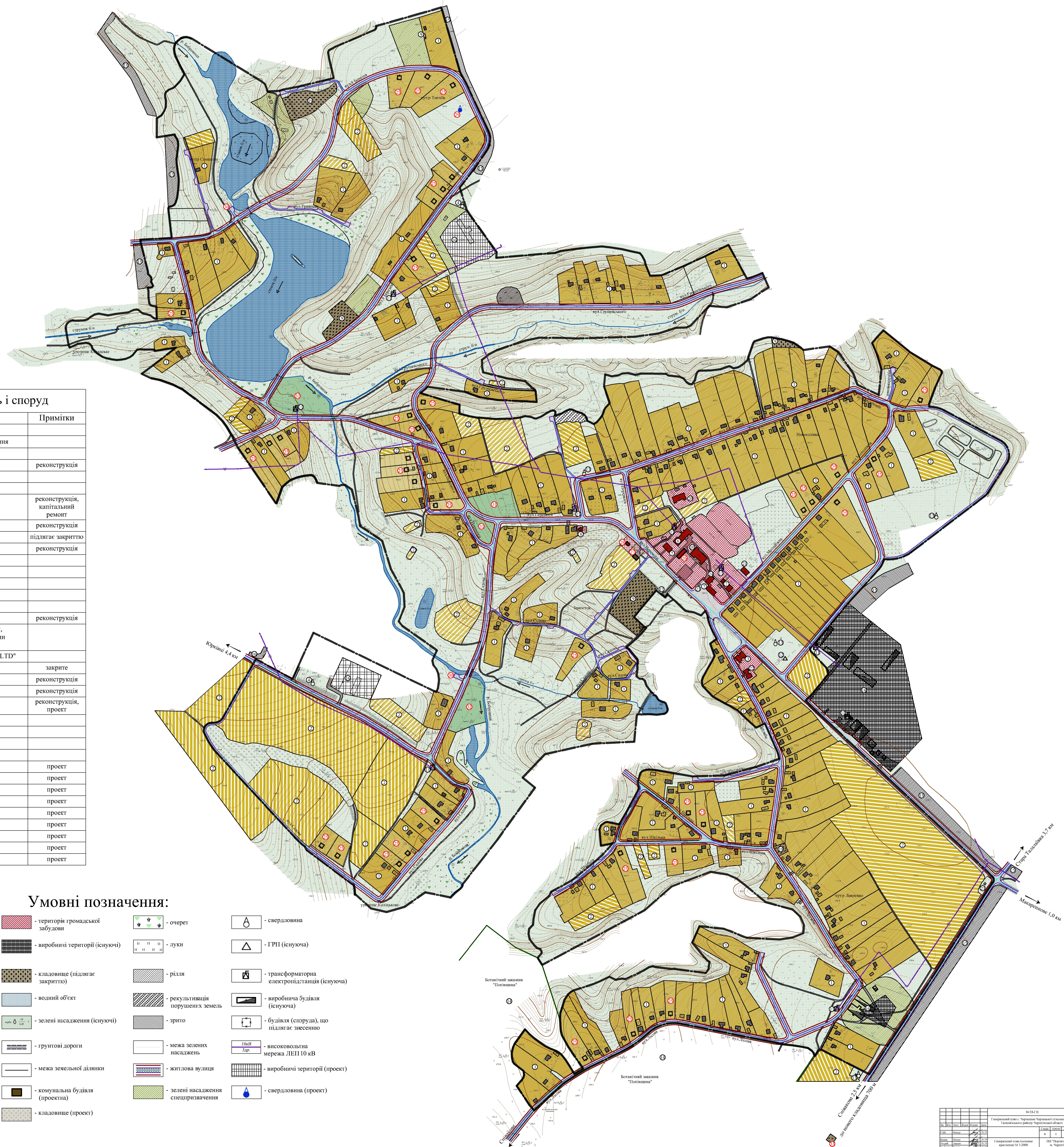
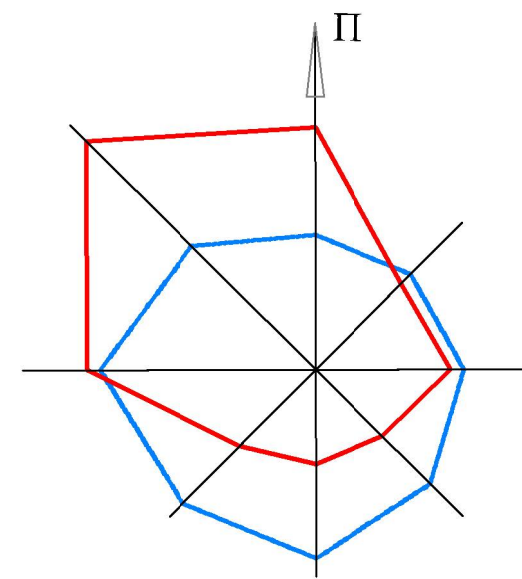



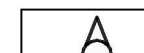


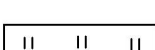




















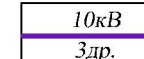




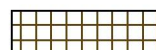



M 1:2000



Експлікація будівель і споруд		
№ з/п	Найменування	Примітки
1	Житлова садиба забудова	
2	Територія сільськогосподарського призначення	
3	Сільська рада, пошта	
4	Свердловина	реконструкція
5	Оздоровчий заклад "Веселка"	
6	Школа	
7	Магазин	реконструкція, капітальний ремонт
8	АТС	реконструкція
9	Складовище	підлягає закриттю
10	Будинок культури, бібліотека	реконструкція
11	Трансформаторна підстанція	
12	ГРП	
13	Свердловина	
14	Ботанічний заказник "Попівщина"	
15	Річка	
16	Територія виробництва V класу шкідливості	реконструкція
17	Пам'ятний знак 234-м воїнам-односельчанам, які загинули в роки Великої Вітчизняної війни 1941-1945рр.	
18	Тракторний табір "ТОВ Агрофронт «Обрій» LTD"	
19	Кладовище	закрите
20	Дитячий дошкільний заклад	реконструкція
21	Будинок для людей літнього віку	реконструкція
22	Амбулаторія, аптека	реконструкція, проєкт
23	Зупинка	
24	Гальвня, готель на 70 місць	
25	Житлова садиба забудова	проєкт
26	Спортивний зал	проєкт
27	Поежежний пост	проєкт
28	Майстерня побутового обслуговування	проєкт
29	Свердловина	проєкт
30	Піре	проєкт
31	Парков: зона	проєкт
32	Зона відпочинку	проєкт
33	Складовище	проєкт

Умовні позначення:

	- житлова садибна забудова (існуюча)		- території громадської забудови		- очерет		- свердловина
	- території сільсько-освоєного призначення (існуюча)		- виробничі території (існуючі)		- луки		- ГРП (існуюча)
	- житлова садибна забудова (проект)		- кладовізе (підлягає закриттю)		- рілля		- трансформаторна електростанція (існуюча)
	- межа села		- водний об'єкт		- рекультивація порушеної землі		- виробнича будівля (існуюча)
	- межа ботанічного заказника місцевого значення "Попівщина"		- зелені насадження (існуючі)		- зрито		- будівля (споруда), що підлягає знесенню
	- громадська будівля (існуюча)		- ґрунтові дороги		- межа зелених насаджень		- високотислова мережа ЛЕП 10 кВ
	- житловий будинок (існуючий)		- межа земельної ділянки		- житлова вулиця		- виробничі території (проект)
	- території комунальних об'єктів (проект)		- комунальна будівля (проєкція)		- зелені насадження спецпризначення		- свердловина (проект)
	- громадська будівля (проєкція)		- кладовізе (проект)				

						16/18-г.п.		
						Генеральный план с. Чернышки Череповецкой сельской рай. Татарьинского району Череповецкой области		
№	Вид	Площ.	Материал	Площ.	Адрес	Страна	Адрес	Адрес
1	№	Материал		0,5		И	4	5
Площ.	Материал		0,5					
Площ.	Материал		0,5					
Генеральный план (состояние краснокирпичный М 1:2000)						Пл. "Чернышки-М" на Чернышки		